

AÑO 1, Nº 16, VIERNES 21 DE ENERO DE 2005

ECOLÓGICA

SUPLEMENTO DE ECOLOGÍA Y TURISMO DEL DIARIO OFICIAL EL



Retratos del norte

© PÁG. 2-3

Puerto Viejo en reserva

© PÁG. 6

FOTO: ACORENTA

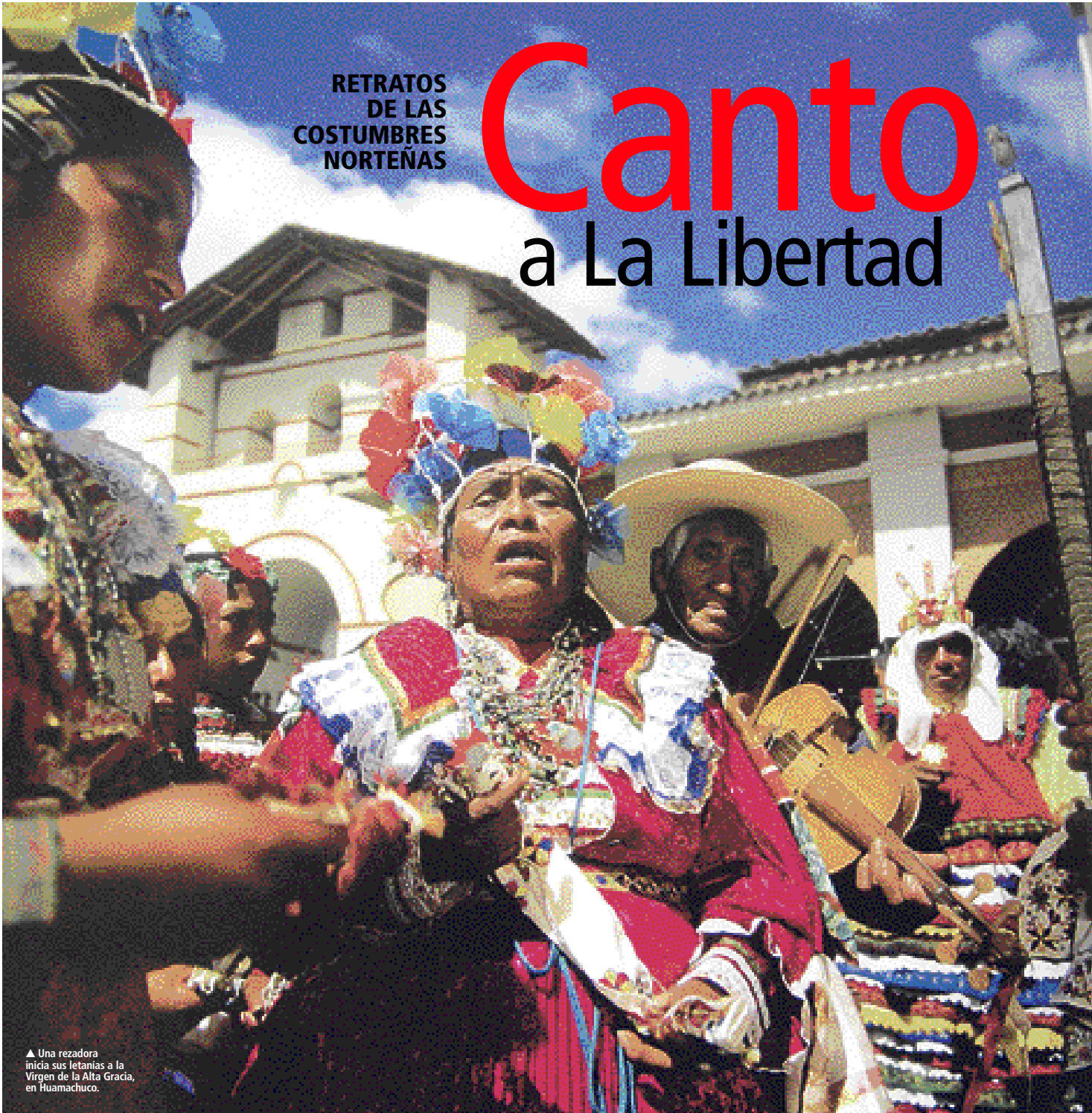
PARACAS

Al encuentro con los delfines

FOTOS: JOSÉ ÁLVAREZ BLAS

RETRATOS
DE LAS
COSTUMBRES
NORTEÑAS

Canto a La Libertad



▲ Una rezadora
inicia sus letanias a la
Virgen de la Alta Gracia,
en Huamachuco.



[1]

Giancarlo STAGNARO

ADEMÁS de ejercer la medicina profesionalmente, Juan Álvarez Blas mantiene una invalorable ocupación paralela: la de dedicado fotógrafo. El año pasado, durante el festival Mirafoto, deslumbró a propios y extraños con la muestra fotográfica Máscaras de Venecia, expuesta en el centro cultural Ricardo Palma. Nuevamente, Álvarez Blas enfoca su lente hacia lo festivo, pero en esta ocasión dirigido a sus propios orígenes, como lo demuestra el libro *Dioses y hombres de La Libertad* (Lima, Complejo Hospitalario San Pablo, 2004).

Durante cuatro años, Álvarez Blas —nacido en 1947 en Cachicadán, distrito de Santiago de Chuco— ha recorrido los caminos de la costa y sierra liberteñas. En todo ese tiempo, las fotografías recopiladas dan cuenta de un intenso trabajo de campo acerca de las costumbres más arraigadas del pueblo liberteño, cuya cultura e idiosincrasia proviene del sincretismo entre los elementos hispánicos y autóctonos.

Una infografía nos sirve de guía para conocer los destinos y lugares turísticos más importantes de esta región, muchos de ellos poco conocidos. El calendario de 21 festividades funciona a manera de tarjeta de invitación para disfrutar los atractivos de la sierra liberteña y sus arraigadas costumbres religiosas.



“Mi propósito al hacer este libro fue pagar una deuda de gratitud con el pueblo que me vio nacer: Cachicadán, y a la vez contar su historia y la de otros pueblos de La Libertad.”

José Álvarez Blas

teña y sus arraigadas costumbres religiosas.

Precisamente, *Dioses y Hombres de La Libertad* reafirma los estrechos vínculos entre costa y sierra de manera fehaciente. Nos permite conocer con mayor amplitud esa otra región que no sólo se resume en la fiesta de la primavera en Trujillo, los caballitos de totora o las ruinas arquitectónicas mochicas y chimúes.


Alejándose de todo exotismo, sino, por el contrario, ofreciendo un vivaz retrato de las costumbres y labores cotidianas, Álvarez Blas nos conduce a través de sus imágenes a las cumbres del Alpamayo, la conmemoración de la Semana Santa en Otuzco, la magia de la Virgen de la Alta Gracia de Huamachuco, la devoción de la Virgen de la Merced en Chuquizongo; así como a los diversos rituales y fiestas en Agallpampa, Quiruvilca, Angasmарca, Mollepata, Tayabamba y el propio Cachicadán.

Pero lo más destacable del libro es haberle dado una presencia incuestionable a los miles de rostros de nuestros compatriotas. Ocupados en los afanes diarios, estos rostros —de niños, jóvenes y ancianos— se reconocen en el preciso momento de la fiesta patronal o la celebración eucarística, bajo las cuales se organiza la vida, devoción y algarabía de los pueblos liberteños. Son rostros que poco a poco se vuelven familiares a medida que proseguimos en este recorrido por los pueblos del norte del país.

Gracias a esta contribución visual, el espíritu festivo de la sierra norteña se puede apreciar en toda su dimensión. Como sostiene Álvarez Blas en el prólogo, esta fuerza configura la identidad a partir de una conjunción armoniosa entre pasado y presente.

El fotógrafo Roberto Huarcaya y el pintor Gerardo Chávez otorgan dos lecturas sobre el trabajo de Álvarez Blas. Acompañan a las fotos los artículos de Alfonsina Barrionuevo, Sonaly Tuesta, Alberto Piniillos y Bertha Huíman.


Sólo a manera de observación, constatamos que la diagramación de las páginas pudo haber favorecido aún más la calidad intrínseca del material fotográfico. Aun así esta apreciación no desmerece en absoluto el exigente y riguroso trabajo efectuado por José Álvarez Blas al brindarnos mayores alcances sobre las costumbres de sus paisanos liberteños.



[2]



[3]



[4]



[5]



[6]

[1] Trilla en los campos de Julcán.


[2] Dos niñas en la fiesta de la Santísima Cruz en Allacday, Otuzco.

[3] Interior del templo de Angasmарca, en Santiago de Chuco.

[4] San Isidro Labrador. Procesión en Moche.

[5] Niña de Mollepata, en Santiago de Chuco.

[6] San Miguel de Coina, Otuzco.

 Julio C. REYES /
 ACOREMA

SON numerosos los visitantes tanto nacionales como extranjeros que llegan a la provincia Iqueña de Pisco en busca de disfrutar de las maravillas naturales de este lugar ubicado en la costa peruana, al sur de Lima. Cientos de ellos se embarcan en la playa El Chaco hacia la sorprendente belleza que ofrecen las fascinantes Islas Ballestas, y en el camino hacia ellas es posible tener un encuentro cercano con los habitantes de la Bahía de Paracas a los que aún no se les ha dado la importancia que merecen: los delfines.

Y no es necesario alejarse demasiado de la orilla para verlos. A veces, iniciado el viaje en deslizadores desde El Chaco los podemos observar, especialmente a los delfines de una especie, *Tursiops truncatus*, conocida como bufeos.

Los delfines y sus parientes más cercanos, las ballenas, forman un grupo de mamíferos marinos conocido como cetáceos, cuyo rasgo más notable es su adaptación a una vida totalmente dependiente del agua, en donde nacen, crecen, se reproducen y mueren.

En el mar peruano se conocen hasta 30 especies de delfines y ballenas, de las cuales al menos 19 se presentan en el mar frente a Pisco.

Aunque la mayoría de estas especies viven bastante alejadas de la costa, los bufeos prefieren áreas cercanas a las orillas, lo que nos permite disfrutar de su compañía con mayor frecuencia.

Por sus marcas los reconoceréis

Desde hace algunos años, la asociación Acorema (Áreas Costeras y Recursos Marinos) estudia la vida de los bufeos en el mar frente a Pisco, incluyendo la Reserva Nacional de Paracas.

Los resultados de estos estudios señalan que existen dos grupos residentes de bufeos: El primero, llamado grupo A, formado por alrededor de 80 delfines y recorre desde la Bahía de Paracas hasta Tambo de Mora (Chincha).

El grupo B, conocido también como "Los Delfines de Supay", está formado por 16 individuos y se los observa en la Reserva Nacional de Paracas, entre Playa Raspón y Playa Supay (playa localizada al sur de La Catedral).

Pero, ¿por qué se dice que son "grupos residentes"? Porque ambos grupos permanecen toda su vida en la zona, y se sabe que son los mismos animales.



La obser
 de d
 convertirse
 excelente r
 para din
 el turism
 zona de la
 de P

**CENTENARES DE TURISTAS
 LLEGAN HASTA LA BAHÍA DE
 PARACAS EN ICA PARA GOZAR DE
 LA COMPAÑÍA DE ESTOS ALEGRES
 E INTELIGENTES CETÁCEOS.**

Danz CON DELFI



vación
el fines
puede
e en un
curso
amizar
o en la
bahía
aracas.



Cuando un bufeo sube a la superficie para respirar es posible observar su aleta y determinar con claridad sus características, además de una serie de marcas naturales (cortes, cicatrices y manchas, entre otras) que permiten reconocer a cada individuo e incluso ponerle un nombre.

Así, la aleta de un bufeo puede cumplir la misma función que las huellas digitales en los humanos, particularidad que permite seguir a un grupo de estos fascinantes mamíferos marinos durante mucho tiempo.

Mediante una técnica llamada "foto identificación" se registra la forma y marcas de aletas de cada delfín para elaborar un catálogo de identificación.

Vida dura

Lo que mucha gente que tiene encuentros con delfines o bufeos no imagina es que la vida de estos animales no es fácil.

Su captura tanto accidental como directa, el consumo de su carne (que se vende como "chanchito marino" o "muchame"), la reducción de su alimento por sobre pesca, la contaminación marina, el uso de su carne como carnada en la pesca de tiburones y la pesca con dinamita son algunas de las amenazas que enfrentan los delfines costeros de Pisco y que pueden eventualmente hacerlos desaparecer de nuestro mar.

Su relación con los turistas

Los dos grupos de bufeos identificados en Pisco representan un valor agregado como atractivo turístico de Pisco; los visitantes a las Islas Ballestas disfrutan de la presencia de los delfines del grupo A en la Bahía de Paracas y cuando visitan La Catedral tienen la oportunidad de observar a los Delfines de Supay a sólo unos metros de los acantilados.

Sin embargo, hay que evitar que una mal llevada observación de ellos en Paracas pueda conducir a su alejamiento de la zona.

Por ello se capacita a los responsables de las embarcaciones de turismo para que sigan ciertas pautas de conducta al acercarse a los grupos de delfines.

Igual tarea se realiza con los guías locales, quienes han recibido charlas informativas que incluyen recomendaciones para los visitantes, entre las que se encuentran no alimentar a los animales, no tocarlos ni tratar de nadar con ellos. No hacer ruido ni arrojar basura al mar.

ZONAS DE DelfINES



ENTRE 1991 Y 1995 SE MATARON ILEGALMENTE ENTRE 75 MIL Y 100 MIL DELFINES EN NUESTRAS COSTAS.



NORMAS A SU FAVOR

1 En 1990, el Ministerio de Pesquería del Perú prohibió la captura y comercio de pequeños cetáceos o sus productos mediante Resolución Ministerial N° 569-90 PE del 23 de noviembre de 1990.

2 El comercio internacional de cetáceos y productos de cetáceos está sujeto a reglas establecidas por la Convención sobre Comercio Internacional de Especies de Fauna y Flora en Peligro de Extinción (Cites) firmado por el Perú. Todas las especies de cetáceos menores marinos que se cazan en el Perú aparecen en el apéndice de Cites.

3 El 29 de marzo de 1996, las siguientes especies de pequeños cetáceos se declararon oficialmente protegidas mediante Ley N° 26585: delfín oscuro (*Lagenorhynchus obscurus*), delfín común (*Delphinus delphis* y *delphinus capensis*), delfín nariz de botella o bufeo (*tursiops truncatus*), el tucuxí (*Sotalia fluviatilis*), el boto (Inia geoffrensis) y la Marsopa de Burmeister (*Phocoena spinipinnis*).

ESPECIES DE LA COSTA PERUANA


En Lima

Hace algunos días se observó en las playas de Miraflores, en Lima, el cuerpo de un delfín, el cual había sido varado en esta parte del litoral limeño.

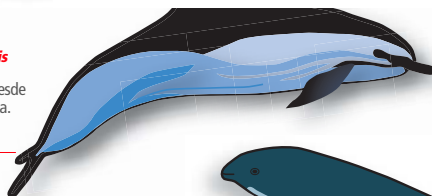
Presumiblemente, algunos pescadores lo habrían encontrado inerte y enredado en sus redes, motivando que simplemente lo lanzaran al mar. Incluso se pensó que habría sido capturado para luego vender su carne, cosa que afortunadamente no fue así. Contadas veces tenemos la feliz coincidencia de ver un delfín en nuestras costas, pero en Paracas existe la oportunidad de verlos en grandes grupos, convirtiéndose en un gran atractivo para visitantes de las zonas de El Chaco y Supay.




Delfín oscuro
Lagenorhynchus obscurus
Su distribución geográfica va desde Salaverry en Lambayeque hasta Tacna.



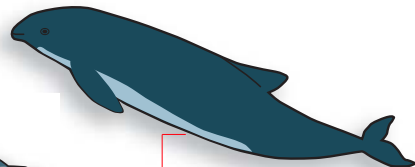
Delfín común
Delphinus capensis
Se lo encuentra desde Tumbes hasta Tacna.



Bufeo
Tursiops truncatus
Desde Tumbes hasta Tacna. Es el más común en la zona costera como en las playas del sur de Lima.



Marsopa espinosa
Phocoena spinipinnis
Desde Paita hasta Tacna.



Buscados en el mundo

► Cada año, miles de personas viajan por el mundo para observar delfines y ballenas en su ambiente natural.

La industria de observación de delfines y ballenas se ha convertido en una millonaria empresa que mueve más de 800 millones de dólares anuales, generados por la venta de pasajes, boletos, hospedajes y servicios conexos.

Con este antecedente y la satisfacción que brinda al turista un encuentro con estos mamíferos marinos es necesario que se tome conciencia sobre la necesidad de mantener las condiciones para que los delfines sean una parte importante de la experiencia inolvidable de aquellos que visitan las costas de Pisco, pródigas en biodiversidad, en busca de un contacto con la naturaleza.

Victor ALVARADO

COMO una medida para salvaguardar los humedales de Puerto Viejo, el gobierno regional de Lima acaba de publicar una ordenanza que suspende la venta y lotización en áreas de influencia de este refugio natural de aves y totoraes.

De esta forma se evitará repetir lo que pasó en los pantanos de Villa donde el crecimiento desmedido de las urbanizaciones terminaron por reducir el área natural protegida y ejercer presión en los humedales.

La decisión responde a un antiguo anhelo de los habitantes de Puerto Viejo y de las principales instituciones ecologistas nacionales, para proteger uno de los más bellos refugios de aves acuáticas que integra el corredor biológico de las aves migratorias del Pacífico Sur.

La normativa también prohíbe el establecimiento de nuevos asentamientos humanos y el uso no sostenible con el área natural.

Esta advertencia no es gratuita, obedece a la aparición de inmobiliarias que quieren sembrar de cemento los humedales, sin un estudio ambiental. En esta zona se localizan tres urbanizaciones residenciales: Las Gramas, Canarias y Las Lagunas, las que sin lugar a dudas tendrán que adecuarse al futuro Plan Maestro Ambiental que regulará la existencia de este humedal.

Según la Asociación Yanavico, las cuatrimotos que durante los meses de verano son usadas por los residentes de las urbanizaciones cercanas atraviesan los humedales y zona de totoraes, y ejercen presión sobre este frágil ecosistema.

Área de conservación regional

"El siguiente paso de esta promulgación será la elaboración de un expediente técnico en el Inrena para que los humedales sean declarados Área de Conservación Regional o Local", expresó el consejero regional Lino Cerna.

También vamos a impulsar convenios con los sectores público y privado para desarrollar actividades compatibles con la preservación ambiental y el aprovechamiento sostenible, añadió.

Los consejeros prevén además una inevitable confrontación con la vecina Comunidad Campesina de Chilca, ubicada en el distrito del mismo nombre, que alega ser propietaria del pantanal, y es la que realiza las ventas de terrenos a las urbanizadoras.



Puerto Viejo A SALVO

GOBIERNO REGIONAL DE LIMA PONE A BUEN RECAUDO HUMEDALES DE ESTE BALNEARIO

Humedales de Lima

Lima tiene otros cuatro humedales importantes: la Zona Reservada de los Pantanos de Villa (Chorrillos); la Albufera de Medio Mundo (Vegueta, Huaura), declarada zona de exclusión por el gobierno regional; Ventanilla (Callao), en proceso para ser declarada reserva protegida; y una franja de 28 kilómetros del río Rimac, con categoría de Zona Reservada.



Cómo llegar

Está ubicado a la altura del km 71 de la Panamericana Sur, colinda con las playas del mismo nombre. Pertenecen al distrito de San Antonio de Cañete, en la provincia de Cañete, Región Lima. Se encuentra a una hora y media de Lima. Para llegar se toman los buses que van a Mala o Cañete.



Naturaleza y playa

► Puerto Viejo es uno de los pocos lugares cercanos a Lima donde se puede combinar el ecoturismo con unas horas en el mar. Se encuentra a sólo 8 minutos de la playa del mismo nombre, entonces el veraneante antes de tomar un baño en el mar puede recorrer este lugar y ver el paso de las aves migratorias que transitan en su recorrido por el Pacífico Sur. Los humedales albergan más de cien tipos de aves, entre residentes y migratorias, como: flamencos, playeritos blancos, patos berme-

juelos, garzas blancas y azules, huacos, tamanquitas, zambullidores pimpollo, patos sutros, zarapitos, ostreros, gaviotas de Franklin y pato gargantillo, entre otros.

Su flora está compuesta básicamente por totora, junco y gramadal, que son aprovechados por la población local, la cual además realiza en los espejos de agua una intensa pesca artesanal. En esta temporada es común observar al águila pescadora, ave migratoria que viene del norte de América.



OPINIÓN

Los desafíos del Indepa

El Congreso aprobó el 16 de diciembre de 2004 la creación del Instituto Nacional de Desarrollo de los Pueblos Andinos, Amazónicos y Afroperuanos (Indepa) como organismo público descentralizado. Si bien el texto tiene observaciones del Ejecutivo y ha vuelto al Congreso, creemos oportuno anticipar algunos desafíos de esta nueva institución.

Jorge AGURTO*

La aprobación del Segundo Decenio Internacional de los Pueblos Indígenas del Mundo 2005-2015 por las Naciones Unidas fue el impulso necesario y vital para que los gobiernos –incluyendo al Perú– revisen la relación Estado - Pueblos Indígenas, con el fin de aplicar políticas públicas efectivas de inclusión que beneficien a estas poblaciones sumidas muchas veces en el abandono y el olvido.

En un país como el Perú, los pueblos indígenas, no obstante que representan riqueza y diversidad cultural, sufren exclusión y marginación. Por esto, la democracia –desde una perspectiva intercultural– requiere de la reconstrucción de los pueblos y el rescate de sus instancias de participación y representación.

La premisa es que como Estado aceptemos que los pueblos indígenas existen y su participación es fundamental para el desarrollo de la nación.

La Declaración de Brasilia

En noviembre de 2004 se realizó en Brasil la Primera Reunión Intergubernamental Sobre Institucionalidad y Políticas Públicas orientadas a Pueblos Indígenas. En este importante evento donde participó nuestro país se suscribió la *Declaración de Brasilia*.

En este documento se afirma que durante el primer decenio (1994-2004) los temas indígenas ingresaron en las agendas políticas de los Estados de la región y son objeto de políticas públicas específicas.

La *Declaración de Brasilia* también señala que los avances son insuficientes y “es necesario redoblar esfuerzos para avanzar en la definición, perfeccionamiento e implementación de arreglos institucionales que, con y para los pueblos indígenas, permitan profundizar el reconocimiento de sus derechos y garantizar su efectivo y completo ejercicio”.

El cónclave de Brasilia precisó algunos ámbitos para encaminar el esfuerzo público y que resumimos:

Mejorar y perfeccionar la institucionalidad indígena estatal dotándola de mayor jerarquía y recursos, así como de instrumentos y potestades para incidir en el conjunto de las políticas sectoriales.

Profundizar la participación de los pueblos nativos en la gestión de las políticas públicas.

Informar los procesos de formación de políticas públicas y dar seguimiento y evaluar sus resultados e impactos sobre los indígenas.

Avanzar hacia la definición de políticas de estado, de largo plazo y con visión estratégica, pro-



LA PREMISA ES QUE COMO ESTADO ACEPTEMOS QUE LOS PUEBLOS INDÍGENAS EXISTEN Y SU PARTICIPACIÓN ES FUNDAMENTAL PARA EL DESARROLLO DE LA NACIÓN.”



ceso que no debería abandonarse al interés de mayorías eventuales ni de grupos de interés que toman a su cargo la gestión de los asuntos públicos en coyunturas específicas.

Algunas conclusiones

El nacimiento del Indepa cuenta con el respaldo del Jefe del Estado, Alejandro Toledo, y de la Primera Dama, Eliane Karp, pero nace en un contexto de crisis-confrontación política, atizado por el ánimo preelectoral, y que pone en entredicho la escasa institucionalidad democrática.

Los desafíos estratégicos del Indepa son los siguientes:

- Incorporar el tema indígena como un asunto fundamental de la agenda política nacional.
- Impulsar un diagnóstico situacional acerca de los pueblos indígenas, lo cual implica un censo con indicadores sociales, económicos y culturales pertinentes, entre otras acciones.
- Diseñar las bases de un Programa Nacional para el Desarrollo de las comunidades nativas.
- Generar mecanismos que promuevan el liderazgo indígena, validados por ellos mismos, y contribuir a que los indígenas sean sujetos políticos protagonistas, con voz y fuerza propias.

La Primera Dama suscribió *Declaración de Brasilia* donde los gobiernos se comprometen a establecer políticas en favor de los derechos indígenas.

(*) Servicio de Información Indígena (Servindi), www.servindi.org

INFORMATIVO AMBIENTAL

Sacha Inchi, contribución de los incas al mundo

El Maní de los Incas o "Sacha Inchi" es una planta maravillosa que aporta al cuerpo humano grasas esenciales para su buen funcionamiento.

Las grasas aportan energía al organismo y son imprescindibles para la absorción de algunas vitaminas, la síntesis de las hormonas y como material aislante o de relleno de los órganos internos. Forman parte de las membranas celulares y de las envolturas de los nervios.

Dos de esos ácidos grasos poliinsaturados Omega 3 y Omega 6 resultan esenciales para el organismo humano, los cuales no son fabricados por éste pero pueden encontrarse en el Sacha Inchi, planta

trepadora que crece en forma silvestre en toda la selva y que, a partir de los ocho meses, produce vainas en forma de estrellas, en cuyo interior existe una o varias almendras.

Conocedores del alto poder nutritivo y curativo del Sacha Inchi, pobladores de Tarapoto las utilizan para producir harina, leche, queso. Las consumen en tortilla, ponche, tamal, sopa y tostadas como maní.

Entre todas las menestras y cereales, esta planta es la de más alto contenido de proteínas y grasas, sólo superada por algunas nueces, motivo por el que se considera que jugará un rol importante en la nutrición del mañana.

El gerente comercial de la empresa Geka Corp SAC, Elías López Jara; el biólogo César Valles y el etnobotánico José Shunke Vigo, premiado recientemente por la Universidad de Illinois de Estados Unidos por su contribución a la edición del libro *La Flora del Alto Purús*, trazaron por primera vez un plan para la industrialización a nivel comercial del Sacha Inchi, el cual ha empezado a dar sus frutos.

A la fecha, existe ya un semillero en el paraí-

so selvático llamado El Sauce, en el departamento de San Martín, y una planta piloto para la fabricación de dos mil litros diarios de aceite.

Estas acciones permitieron que a mediados de 2004 se pudiera presentar en la Feria Expo-Hogar el aceite Omega Life, que concentra las propiedades del maní de los incas.

Debido a sus cualidades nutritivas, diversos especialistas recomiendan su uso en programas sociales de alimentación a fin de mejorar el cociente intelectual de los niños.

Este año se presentó un proyecto de ley que tuvo el objetivo de declarar al Sacha Inchi como Patrimonio Genético Nacional y Producto Alternativo en la Lucha contra la Pobreza.



Reforestación de interés nacional

La reforestación o el cultivo de árboles forestales en tierras arrasadas por diversos usos ha sido declarada como una actividad de interés nacional.

La norma establece la necesidad de reforzar las acciones relacionadas con la promoción del manejo sostenible de los recursos forestales, y declara prioritario la aprobación del Plan Nacional de Reforestación (PNR) y su implementación.

Los encargados de la elaboración de este pro-

grama están a cargo del Instituto Nacional de Recursos Naturales (Inreنا) y el Programa Nacional de Manejo de Cuencas Hidrográficas y Conservación de Suelos (Pronamachos), para lo cual cuentan con 30 días de plazo.

También se informa de la creación de Comisiones y Programas destinados a combatir la tala ilegal de especies forestales, "actividad que impacta negativamente en el ecosistema y atenta contra el manejo sostenible de los bosques".



Regiones del sur exportarán productos agroindustriales



Seis regiones del sur del país iniciarán este año la exportación de productos agroindustriales y textiles hacia los mercados europeo y estadounidense, informa el gerente del Instituto de Desarrollo para el Sur (Prosur), Alberto Arredondo Polar.

Empresarios de Arequipa, Puno, Moquegua, Tacna, Cusco y Madre de Dios trabajan en la ejecución de 25 proyectos de exportación, la mayoría de ellos relacionados a la agroindustria.

Este trabajo es parte del programa de apoyo a la exportación con valor agregado que impulsa Prosur en convenio con la Cooperación Suiza.

"Con la Cooperación Suiza se ha establecido una especie de *joint ventures* para apoyar la ex-

portación de productos elaborados", señala el ejecutivo.

Entre los productos a exportar figuran el camarón, palta, achote, té de yatoba, deshidratado de frutas, piel de oveja, truchas, lufa egipcia (abrazivo vegetal), tejas, prendas de vestir, alfombras, joyería, cuadros de pintores arequipeños, entre otros.

Cada uno de los proyectos está valorizado en 300 mil dólares, y se estima que generarán entre 300 y 500 empleos directos y otros dos mil indirectos.

Una consultora suiza trabaja en la identificación de mercados potenciales para los productos de la macroregión sur.

PÁGINAS LIBRES

Viajar

La revista de los turistas publica un amplio reportaje de Puno y sus cautivantes parajes llenos de historia, misticismo y belleza. Hace un recorrido por la exposición Mujer del Antiguo Perú y México que se muestra en la Estación de Desamparados hasta el 15 de abril. Otro destino cercano a Lima es Caral: ciudad que reescribió la historia, una impresionante foto de la fachada de una de las pirámides permite ver los trabajos que se realizan para su conservación.



En el ámbito internacional el número destaca las Islas Galápagos con sus hermosas playas y diversidad biológica. Entre los lugares para hacer deporte de aventura *Viajar* hace una reseña de Bariloche, ciudad argentina localizada en la Patagonia recomendable para esquiar y hacer kayak en sus ríos. La revista es publicada en papel couché que permite apreciar las fotos en todo su esplendor y colorido.

ECOAGENDA

Cusco en megaevento mundial de ciclismo

El Valle Sagrado de los Incas será escenario de la competencia ciclista Megavalanche Siemens el 29 y 30 de este mes, y contará con la participación de consagrados mundiales de esta disciplina deportiva.

Los corredores descenderán desde los 4,630 msnm en el Abra de Málaga (cerca de Ollantaytambo) y arribarán sobre los 3,215 msnm, luego de recorrer 15 kilómetros en bajada en cerca de una hora.

Hasta 2004 este tipo de competencia se realizaba sólo en Europa, para este año el Perú fue escogido como el primer país en Latinoamérica para realizar esta espectacular carrera.

En la Megavalanche Siemens del Valle Sagrado de los Incas participarán los mejores exponentes de este deporte y convertirá al Cusco y al Perú en el punto de atención.

Información: 2214428 / 9894-4978
<http://www.megavalancheperu.com>

